ANEXO 5 – CARTA DE DISTRIBUIÇÃO DE ESPÉCIES DA FLORA

30000 40000 50000 60000 70000

100000 90000 80000 70000

Legenda

Limites Administrativos
- Portugal (distritos)
- Espanha

Zona Especial de Conservação
- Área da ZEC Serra da Estrela

Flora (espécies alvo assinaladas com [])
- *[Bruchia vogesiaca]*
- *[Centaurea langei* subsp. *rothmaleriana]*
- *[Festuca elegans* subsp. *merinoi]*
- *[Festuca henriquesii]*
- *[Festuca summilusitana]*
- *[Marsupella profunda]*
- *[Narcissus asturiensis]*
- *[Narcissus pseudonarcissus* subsp. *nobilis]*
- *[Veronica micrantha]*

MINISTÉRIO DO AMBIENTE E DA AÇÃO CLIMÁTICA
Instituto da Conservação da Natureza e das Florestas, I.P.

Plano de Gestão | ZEC Serra da Estrela

PEÇA GRÁFICA N.º 5

Designação: Carta de distribuição de espécies da Flora protegidas do Anexo II da ZEC Serra da Estrela

Data de edição: 2022-01-10

Sistema de Referência: ETRS89/Portugal TM06

Fontes: CAOP (2020), Lista Vermelha da Flora Vascular (2018), ICNF (2020), Catarina Meireles (com. pess.) e ESRI Topo (2020)

N

1:180 000

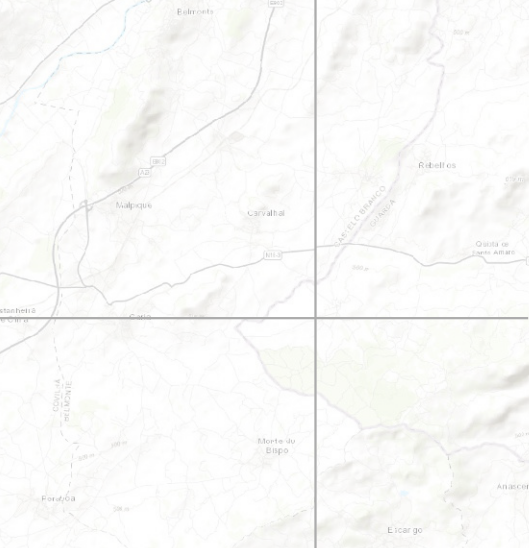

ICNF Instituto da Conservação da Natureza e das Florestas · REPÚBLICA PORTUGUESA · POSEUR · PORTUGAL 2020 · UNIÃO EUROPEIA Fundo de Coesão · FUNDO AMBIENTAL · territórioxxi · Floradata

55000 60000

105000 105000

55000 60000

Legenda

Limites Administrativos

- Portugal (distritos)
- Espanha

Zona Especial de Conservação

- Área da ZEC Serra da Estrela

Flora (espécies alvo assinaladas com [])

- *[Bruchia vogesiaca]*
- *[Centaurea langei* subsp. *rothmaleriana]*
- *[Festuca elegans* subsp. *merinoi]*
- *[Festuca henriquesii]*
- *[Festuca summilusitana]*
- *[Marsupella profunda]*
- *[Narcissus asturiensis]*
- *[Narcissus pseudonarcissus* subsp. *nobilis]*
- *[Veronica micrantha]*

MINISTÉRIO DO AMBIENTE E DA AÇÃO CLIMÁTICA
Instituto da Conservação da Natureza e das Florestas, I.P.

Plano de Gestão | ZEC Serra da Estrela

PEÇA GRÁFICA N.º 5.1

Designação: Carta de distribuição de espécies da Flora protegidas do Anexo II da ZEC Serra da Estrela

Data de edição: 2022-01-10

Sistema de Referência: ETRS89/Portugal TM06

Fontes: CAOP (2020), Lista Vermelha da Flora Vascular (2018), ICNF (2020), Catarina Meireles (com. pess.) e Serviço WMS-Ortofotomapas 2018 (DGT 2021)

N

1:25 000

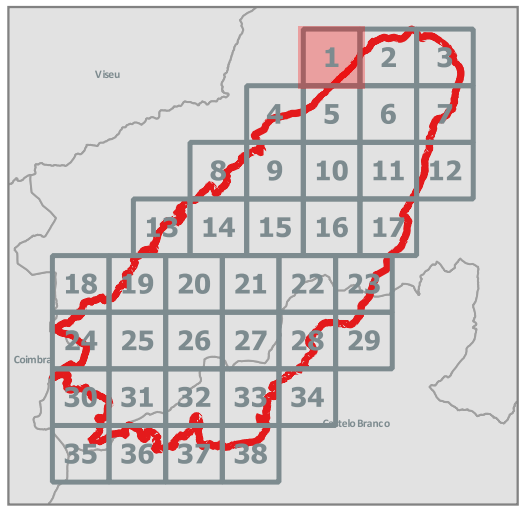

ICNF Instituto da Conservação da Natureza e das Florestas · REPÚBLICA PORTUGUESA · POSEUR · PORTUGAL 2020 · UNIÃO EUROPEIA · FUNDO AMBIENTAL · territórioxxi · Floradata

65000

105000

105000

65000

Legenda

Limites Administrativos

- Portugal (distritos)
- Espanha

Zona Especial de Conservação

- Área da ZEC Serra da Estrela

Flora (espécies alvo assinaladas com [])

- *[Bruchia vogesiaca]*
- *[Centaurea langei* subsp. *rothmaleriana]*
- *[Festuca elegans* subsp. *merinoi]*
- *[Festuca henriquesii]*
- *[Festuca summilusitana]*
- *[Marsupella profunda]*
- *[Narcissus asturiensis]*
- *[Narcissus pseudonarcissus* subsp. *nobilis]*
- *[Veronica micrantha]*

MINISTÉRIO DO AMBIENTE E DA AÇÃO CLIMÁTICA
Instituto da Conservação da Natureza e das Florestas, I.P.

Plano de Gestão | ZEC Serra da Estrela

PEÇA GRÁFICA N.º 5.2

Designação: Carta de distribuição de espécies da Flora protegidas do Anexo II da ZEC Serra da Estrela

Data de edição: 2022-01-10

Sistema de Referência: ETRS89/Portugal TM06

Fontes: CAOP (2020), Lista Vermelha da Flora Vascular (2018), ICNF (2020), Catarina Meireles (com. pess.) e Serviço WMS-Ortofotomapas 2018 (DGT 2021)

N

1:25 000

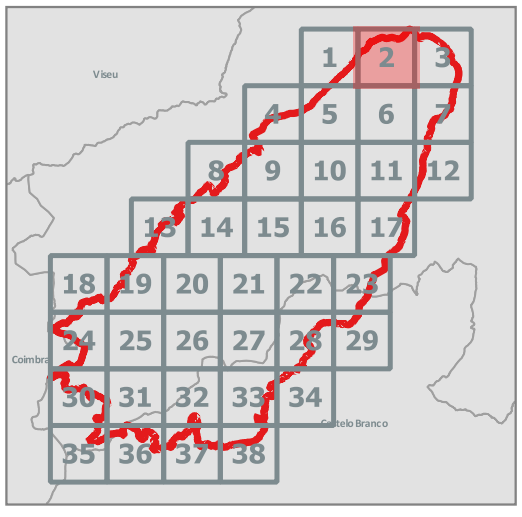

ICNF Instituto da Conservação da Natureza e das Florestas · REPÚBLICA PORTUGUESA · POSEUR · PORTUGAL 2020 · UNIÃO EUROPEIA · FUNDO AMBIENTAL · territórioxxi · Floradata

70000

105000

105000

70000

Legenda

Limites Administrativos

- Portugal (distritos)
- Espanha

Zona Especial de Conservação

- Área da ZEC Serra da Estrela

Flora (espécies alvo assinaladas com [])

- *[Bruchia vogesiaca]*
- *[Centaurea langei* subsp. *rothmaleriana]*
- *[Festuca elegans* subsp. *merinoi]*
- *[Festuca henriquesii]*
- *[Festuca summilusitana]*
- *[Marsupella profunda]*
- *[Narcissus asturiensis]*
- *[Narcissus pseudonarcissus* subsp. *nobilis]*
- *[Veronica micrantha]*

MINISTÉRIO DO AMBIENTE E DA AÇÃO CLIMÁTICA
Instituto da Conservação da Natureza e das Florestas, I.P.

Plano de Gestão | ZEC Serra da Estrela

PEÇA GRÁFICA N.º 5.3

Designação: Carta de distribuição de espécies da Flora protegidas do Anexo II da ZEC Serra da Estrela

Data de edição: 2022-01-10

Sistema de Referência: ETRS89/Portugal TM06

Fontes: CAOP (2020), Lista Vermelha da Flora Vascular (2018), ICNF (2020), Catarina Meireles (com. pess.) e Serviço WMS-Ortofotomapas 2018 (DGT 2021)

N

1:25 000

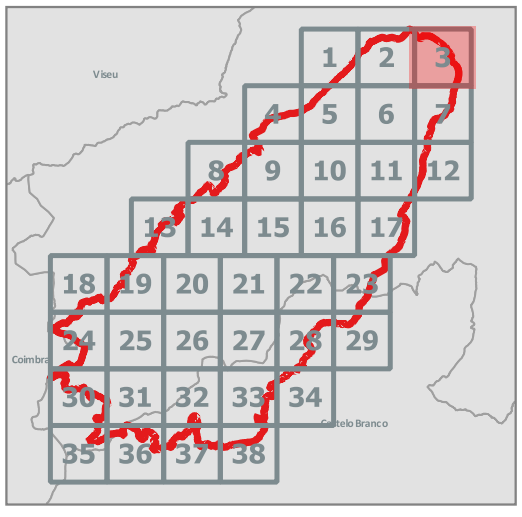

ICNF Instituto da Conservação da Natureza e das Florestas · REPÚBLICA PORTUGUESA · POSEUR · PORTUGAL 2020 · UNIÃO EUROPEIA Fundo de Coesão · FUNDO AMBIENTAL · territórioxxi · Floradata

50000 55000

100000 100000

50000 55000

Legenda

Limites Administrativos

- Portugal (distritos)
- Espanha

Zona Especial de Conservação

- Área da ZEC Serra da Estrela

Flora (espécies alvo assinaladas com [])

- *[Bruchia vogesiaca]*
- *[Centaurea langei* subsp. *rothmaleriana]*
- *[Festuca elegans* subsp. *merinoi]*
- *[Festuca henriquesii]*
- *[Festuca summilusitana]*
- *[Marsupella profunda]*
- *[Narcissus asturiensis]*
- *[Narcissus pseudonarcissus* subsp. *nobilis]*
- *[Veronica micrantha]*

MINISTÉRIO DO AMBIENTE E DA AÇÃO CLIMÁTICA
Instituto da Conservação da Natureza e das Florestas, I.P.

Plano de Gestão | ZEC Serra da Estrela

PEÇA GRÁFICA N.º 5.4

Designação: Carta de distribuição de espécies da Flora protegidas do Anexo II da ZEC Serra da Estrela

Data de edição: 2022-01-10

Sistema de Referência: ETRS89/Portugal TM06

Fontes: CAOP (2020), Lista Vermelha da Flora Vascular (2018), ICNF (2020), Catarina Meireles (com. pess.) e Serviço WMS-Ortofotomapas 2018 (DGT 2021)

N

1:25 000

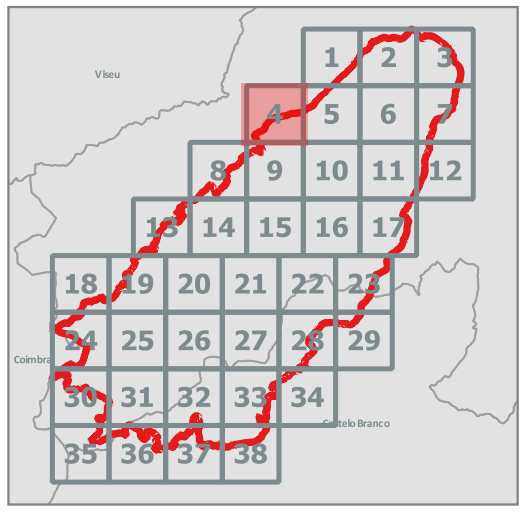

ICNF Instituto da Conservação da Natureza e das Florestas · REPÚBLICA PORTUGUESA · POSEUR · PORTUGAL 2020 · UNIÃO EUROPEIA Fundo de Coesão · FUNDO AMBIENTAL · territórioxxi · Floradata

55000

60000

100000

100000

55000

60000

Legenda

Limites Administrativos

- Portugal (distritos)
- Espanha

Zona Especial de Conservação

- Área da ZEC Serra da Estrela

Flora (espécies alvo assinaladas com [])

- *[Bruchia vogesiaca]*
- *[Centaurea langei* subsp. *rothmaleriana]*
- *[Festuca elegans* subsp. *merinoi]*
- *[Festuca henriquesii]*
- *[Festuca summilusitana]*
- *[Marsupella profunda]*
- *[Narcissus asturiensis]*
- *[Narcissus pseudonarcissus* subsp. *nobilis]*
- *[Veronica micrantha]*

MINISTÉRIO DO AMBIENTE E DA AÇÃO CLIMÁTICA
Instituto da Conservação da Natureza e das Florestas, I.P.

Plano de Gestão | ZEC Serra da Estrela

PEÇA GRÁFICA N.º 5.5

Designação: Carta de distribuição de espécies da Flora protegidas do Anexo II da ZEC Serra da Estrela

Data de edição: 2022-01-10

Sistema de Referência: ETRS89/Portugal TM06

Fontes: CAOP (2020), Lista Vermelha da Flora Vascular (2018), ICNF (2020), Catarina Meireles (com. pess.) e Serviço WMS-Ortofotomapas 2018 (DGT 2021)

N

1:25 000

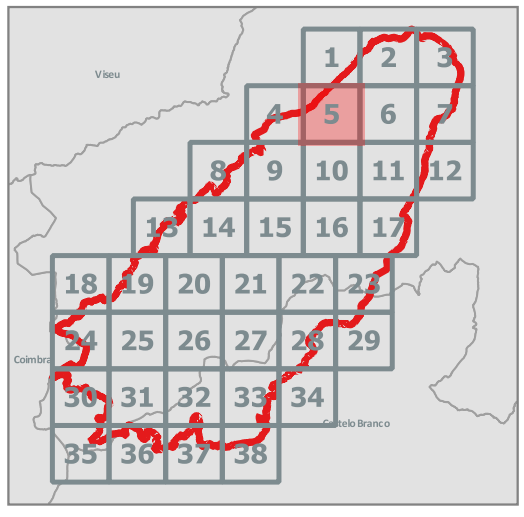

ICNF Instituto da Conservação da Natureza e das Florestas · REPÚBLICA PORTUGUESA · POSEUR · PORTUGAL 2020 · UNIÃO EUROPEIA Fundo de Coesão · FUNDO AMBIENTAL · territórioxxi · Floradata

65000

100000

100000

65000

Legenda

Limites Administrativos

- Portugal (distritos)
- Espanha

Zona Especial de Conservação

- Área da ZEC Serra da Estrela

Flora (espécies alvo assinaladas com [])

- *[Bruchia vogesiaca]*
- *[Centaurea langei* subsp. *rothmaleriana]*
- *[Festuca elegans* subsp. *merinoi]*
- *[Festuca henriquesii]*
- *[Festuca summilusitana]*
- *[Marsupella profunda]*
- *[Narcissus asturiensis]*
- *[Narcissus pseudonarcissus* subsp. *nobilis]*
- *[Veronica micrantha]*

MINISTÉRIO DO AMBIENTE E DA AÇÃO CLIMÁTICA
Instituto da Conservação da Natureza e das Florestas, I.P.

Plano de Gestão | ZEC Serra da Estrela

PEÇA GRÁFICA N.º 5.6

Designação: Carta de distribuição de espécies da Flora protegidas do Anexo II da ZEC Serra da Estrela

Data de edição: 2022-01-10

Sistema de Referência: ETRS89/Portugal TM06

Fontes: CAOP (2020), Lista Vermelha da Flora Vascular (2018), ICNF (2020), Catarina Meireles (com. pess.) e Serviço WMS-Ortofotomapas 2018 (DGT 2021)

N

1:25 000

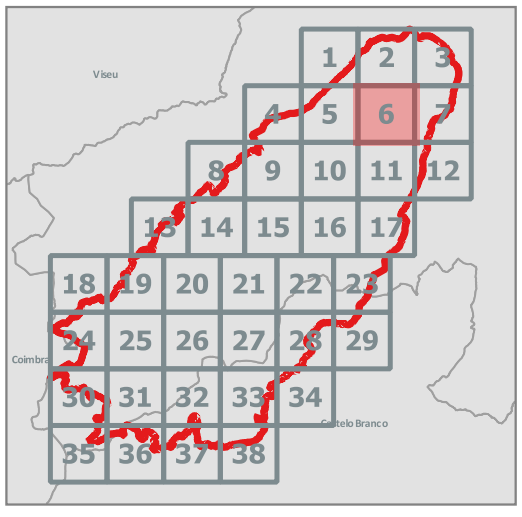

ICNF Instituto da Conservação da Natureza e das Florestas · REPÚBLICA PORTUGUESA · POSEUR · PORTUGAL 2020 · UNIÃO EUROPEIA Fundo de Coesão · FUNDO AMBIENTAL · territórioxxi · Floradata

70000

100000

100000

70000

Legenda

Limites Administrativos

- Portugal (distritos)
- Espanha

Zona Especial de Conservação

- Área da ZEC Serra da Estrela

Flora (espécies alvo assinaladas com [])

- *[Bruchia vogesiaca]*
- *[Centaurea langei* subsp. *rothmaleriana]*
- *[Festuca elegans* subsp. *merinoi]*
- *[Festuca henriquesii]*
- *[Festuca summilusitana]*
- *[Marsupella profunda]*
- *[Narcissus asturiensis]*
- *[Narcissus pseudonarcissus* subsp. *nobilis]*
- *[Veronica micrantha]*

MINISTÉRIO DO AMBIENTE E DA AÇÃO CLIMÁTICA
Instituto da Conservação da Natureza e das Florestas, I.P.

Plano de Gestão | ZEC Serra da Estrela

PEÇA GRÁFICA N.º 5.7

Designação: Carta de distribuição de espécies da Flora protegidas do Anexo II da ZEC Serra da Estrela

Data de edição: 2022-01-10

Sistema de Referência: ETRS89/Portugal TM06

Fontes: CAOP (2020), Lista Vermelha da Flora Vascular (2018), ICNF (2020), Catarina Meireles (com. pess.) e Serviço WMS-Ortofotomapas 2018 (DGT 2021)

N

1:25 000

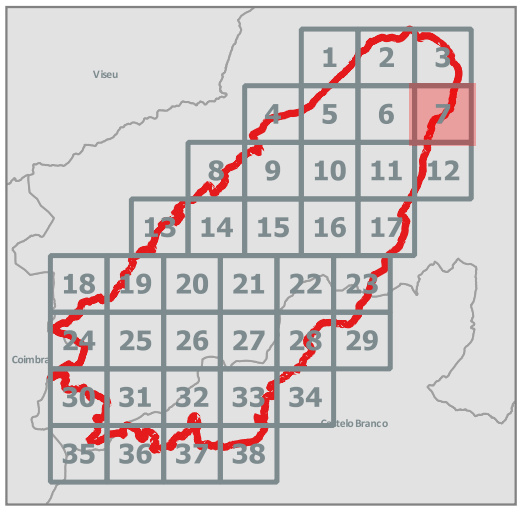

ICNF Instituto da Conservação da Natureza e das Florestas · REPÚBLICA PORTUGUESA · POSEUR · PORTUGAL 2020 · UNIÃO EUROPEIA Fundo de Coesão · FUNDO AMBIENTAL · territórioxxi · Floradata

45000

95000

95000

90000

90000

45000

Legenda

Limites Administrativos

- Portugal (distritos)
- Espanha

Zona Especial de Conservação

- Área da ZEC Serra da Estrela

Flora (espécies alvo assinaladas com [])

- *[Bruchia vogesiaca]*
- *[Centaurea langei* subsp. *rothmaleriana]*
- *[Festuca elegans* subsp. *merinoi]*
- *[Festuca henriquesii]*
- *[Festuca summilusitana]*
- *[Marsupella profunda]*
- *[Narcissus asturiensis]*
- *[Narcissus pseudonarcissus* subsp. *nobilis]*
- *[Veronica micrantha]*

MINISTÉRIO DO AMBIENTE E DA AÇÃO CLIMÁTICA
Instituto da Conservação da Natureza e das Florestas, I.P.

Plano de Gestão | ZEC Serra da Estrela

PEÇA GRÁFICA N.º 5.8

Designação: Carta de distribuição de espécies da Flora protegidas do Anexo II da ZEC Serra da Estrela

Data de edição: 2022-01-10

Sistema de Referência: ETRS89/Portugal TM06

Fontes: CAOP (2020), Lista Vermelha da Flora Vascular (2018), ICNF (2020), Catarina Meireles (com. pess.) e Serviço WMS-Ortofotomapas 2018 (DGT 2021)

N

1:25 000

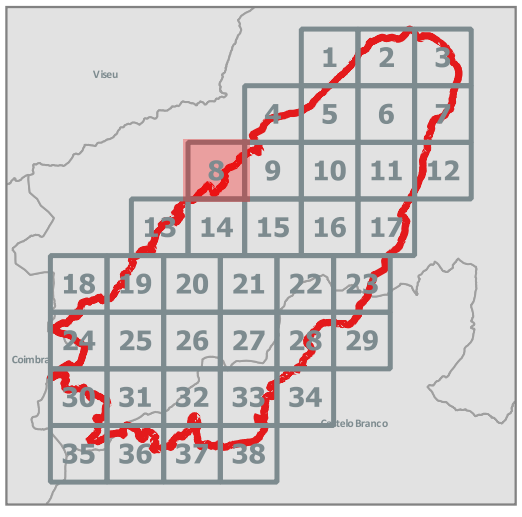

ICNF Instituto da Conservação da Natureza e das Florestas · REPÚBLICA PORTUGUESA · POSEUR · PORTUGAL 2020 · UNIÃO EUROPEIA Fundo de Coesão · FUNDO AMBIENTAL · territórioxxi · Floradata

50000 55000

95000 95000

90000 90000

50000 55000

Legenda

Limites Administrativos

- Portugal (distritos)
- Espanha

Zona Especial de Conservação

- Área da ZEC Serra da Estrela

Flora (espécies alvo assinaladas com [])

- *[Bruchia vogesiaca]*
- *[Centaurea langei* subsp. *rothmaleriana]*
- *[Festuca elegans* subsp. *merinoi]*
- *[Festuca henriquesii]*
- *[Festuca summilusitana]*
- *[Marsupella profunda]*
- *[Narcissus asturiensis]*
- *[Narcissus pseudonarcissus* subsp. *nobilis]*
- *[Veronica micrantha]*

MINISTÉRIO DO AMBIENTE E DA AÇÃO CLIMÁTICA
Instituto da Conservação da Natureza e das Florestas, I.P.

Plano de Gestão | ZEC Serra da Estrela

PEÇA GRÁFICA N.º 5.9

Designação: Carta de distribuição de espécies da Flora protegidas do Anexo II da ZEC Serra da Estrela

Data de edição: 2022-01-10

Sistema de Referência: ETRS89/Portugal TM06

Fontes: CAOP (2020), Lista Vermelha da Flora Vascular (2018), ICNF (2020), Catarina Meireles (com. pess.) e Serviço WMS-Ortofotomapas 2018 (DGT 2021)

N

1:25 000

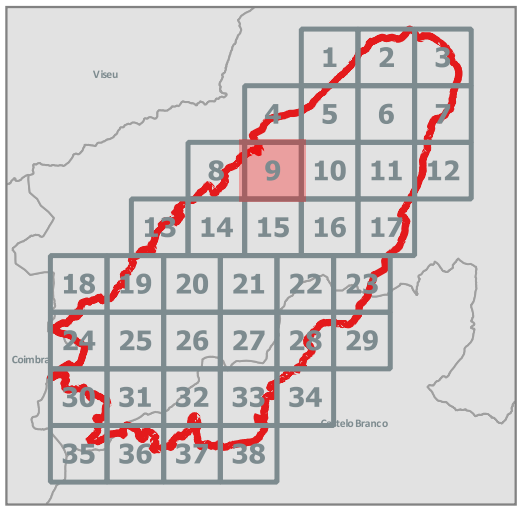

ICNF Instituto da Conservação da Natureza e das Florestas · REPÚBLICA PORTUGUESA · POSEUR · PORTUGAL 2020 · UNIÃO EUROPEIA Fundo de Coesão · FUNDO AMBIENTAL · territórioxxi · Floradata

55000

60000

95000

95000

90000

90000

55000

60000

Legenda

Limites Administrativos

- Portugal (distritos)
- Espanha

Zona Especial de Conservação

- Área da ZEC Serra da Estrela

Flora (espécies alvo assinaladas com [])

- *[Bruchia vogesiaca]*
- *[Centaurea langei* subsp. *rothmaleriana]*
- *[Festuca elegans* subsp. *merinoi]*
- *[Festuca henriquesii]*
- *[Festuca summilusitana]*
- *[Marsupella profunda]*
- *[Narcissus asturiensis]*
- *[Narcissus pseudonarcissus* subsp. *nobilis]*
- *[Veronica micrantha]*

MINISTÉRIO DO AMBIENTE E DA AÇÃO CLIMÁTICA
Instituto da Conservação da Natureza e das Florestas, I.P.

Plano de Gestão | ZEC Serra da Estrela

PEÇA GRÁFICA N.º 5.10

Designação: Carta de distribuição de espécies da Flora protegidas do Anexo II da ZEC Serra da Estrela

Data de edição: 2022-01-10

Sistema de Referência: ETRS89/Portugal TM06

Fontes: CAOP (2020), Lista Vermelha da Flora Vascular (2018), ICNF (2020), Catarina Meireles (com. pess.) e Serviço WMS-Ortofotomapas 2018 (DGT 2021)

N

1:25 000



ICNF Instituto da Conservação da Natureza e das Florestas
REPÚBLICA PORTUGUESA
POSEUR
PORTUGAL 2020
UNIÃO EUROPEIA
FUNDO AMBIENTAL
territórioxxi
Floradata

65000

95000

95000

90000

90000

65000

Legenda

Limites Administrativos

- Portugal (distritos)
- Espanha

Zona Especial de Conservação

- Área da ZEC Serra da Estrela

Flora (espécies alvo assinaladas com [])

- *[Bruchia vogesiaca]*
- *[Centaurea langei* subsp. *rothmaleriana]*
- *[Festuca elegans* subsp. *merinoi]*
- *[Festuca henriquesii]*
- *[Festuca summilusitana]*
- *[Marsupella profunda]*
- *[Narcissus asturiensis]*
- *[Narcissus pseudonarcissus* subsp. *nobilis]*
- *[Veronica micrantha]*

MINISTÉRIO DO AMBIENTE E DA AÇÃO CLIMÁTICA
Instituto da Conservação da Natureza e das Florestas, I.P.

Plano de Gestão | ZEC Serra da Estrela

PEÇA GRÁFICA N.º 5.11

Designação: Carta de distribuição de espécies da Flora protegidas do Anexo II da ZEC Serra da Estrela

Data de edição: 2022-01-10

Sistema de Referência: ETRS89/Portugal TM06

Fontes: CAOP (2020), Lista Vermelha da Flora Vascular (2018), ICNF (2020), Catarina Meireles (com. pess.) e Serviço WMS-Ortofotomapas 2018 (DGT 2021)

N

1:25 000

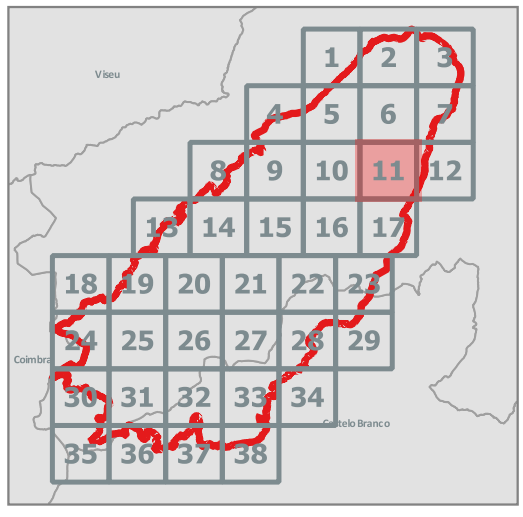

ICNF Instituto da Conservação da Natureza e das Florestas · REPÚBLICA PORTUGUESA · POSEUR · PORTUGAL 2020 · UNIÃO EUROPEIA Fundo de Coesão · FUNDO AMBIENTAL · territórioxxi · Floradata

70000

95000

95000

90000

90000

70000

Legenda

Limites Administrativos

- Portugal (distritos)
- Espanha

Zona Especial de Conservação

- Área da ZEC Serra da Estrela

Flora (espécies alvo assinaladas com [])

- *[Bruchia vogesiaca]*
- *[Centaurea langei* subsp. *rothmaleriana]*
- *[Festuca elegans* subsp. *merinoi]*
- *[Festuca henriquesii]*
- *[Festuca summilusitana]*
- *[Marsupella profunda]*
- *[Narcissus asturiensis]*
- *[Narcissus pseudonarcissus* subsp. *nobilis]*
- *[Veronica micrantha]*

MINISTÉRIO DO AMBIENTE E DA AÇÃO CLIMÁTICA
Instituto da Conservação da Natureza e das Florestas, I.P.

Plano de Gestão | ZEC Serra da Estrela

PEÇA GRÁFICA N.º 5.12

Designação: Carta de distribuição de espécies da Flora protegidas do Anexo II da ZEC Serra da Estrela

Data de edição: 2022-01-10

Sistema de Referência: ETRS89/Portugal TM06

Fontes: CAOP (2020), Lista Vermelha da Flora Vascular (2018), ICNF (2020), Catarina Meireles (com. pess.) e Serviço WMS-Ortofotomapas 2018 (DGT 2021)

N

1:25 000

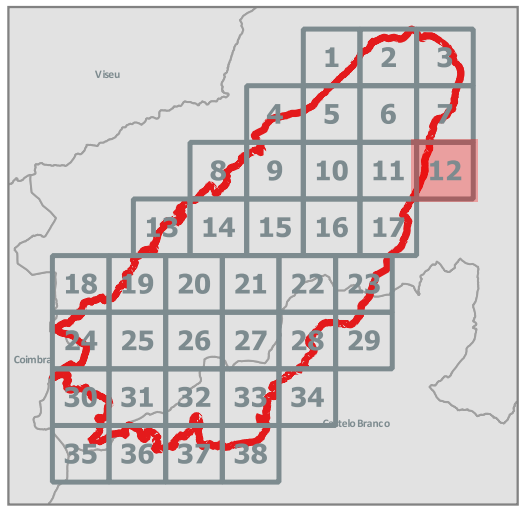

ICNF Instituto da Conservação da Natureza e das Florestas · REPÚBLICA PORTUGUESA · POSEUR · PORTUGAL 2020 · UNIÃO EUROPEIA Fundo de Coesão · FUNDO AMBIENTAL · territórioxxi · Floradata

40000

85000

85000

40000

Legenda

Limites Administrativos

- Portugal (distritos)
- Espanha

Zona Especial de Conservação

- Área da ZEC Serra da Estrela

Flora (espécies alvo assinaladas com [])

- *[Bruchia vogesiaca]*
- *[Centaurea langei* subsp. *rothmaleriana]*
- *[Festuca elegans* subsp. *merinoi]*
- *[Festuca henriquesii]*
- *[Festuca summilusitana]*
- *[Marsupella profunda]*
- *[Narcissus asturiensis]*
- *[Narcissus pseudonarcissus* subsp. *nobilis]*
- *[Veronica micrantha]*

MINISTÉRIO DO AMBIENTE E DA AÇÃO CLIMÁTICA
Instituto da Conservação da Natureza e das Florestas, I.P.

Plano de Gestão | ZEC Serra da Estrela

PEÇA GRÁFICA N.º 5.13

Designação: Carta de distribuição de espécies da Flora protegidas do Anexo II da ZEC Serra da Estrela

Data de edição: 2022-01-10

Sistema de Referência: ETRS89/Portugal TM06

Fontes: CAOP (2020), Lista Vermelha da Flora Vascular (2018), ICNF (2020), Catarina Meireles (com. pess.) e Serviço WMS-Ortofotomapas 2018 (DGT 2021)

N

1:25 000

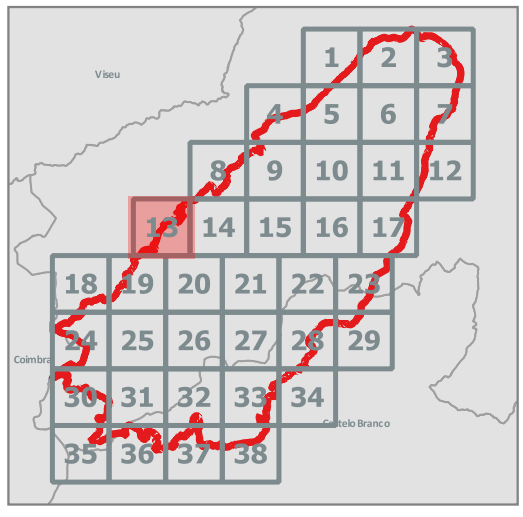

ICNF Instituto da Conservação da Natureza e das Florestas · REPÚBLICA PORTUGUESA · POSEUR · PORTUGAL 2020 · UNIÃO EUROPEIA · FUNDO AMBIENTAL · territórioxxi · Floradata

45000

85000

85000

45000

Legenda

Limites Administrativos

- Portugal (distritos)
- Espanha

Zona Especial de Conservação

- Área da ZEC Serra da Estrela

Flora (espécies alvo assinaladas com [])

- *[Bruchia vogesiaca]*
- *[Centaurea langei* subsp. *rothmaleriana]*
- *[Festuca elegans* subsp. *merinoi]*
- *[Festuca henriquesii]*
- *[Festuca summilusitana]*
- *[Marsupella profunda]*
- *[Narcissus asturiensis]*
- *[Narcissus pseudonarcissus* subsp. *nobilis]*
- *[Veronica micrantha]*

MINISTÉRIO DO AMBIENTE E DA AÇÃO CLIMÁTICA
Instituto da Conservação da Natureza e das Florestas, I.P.

Plano de Gestão | ZEC Serra da Estrela

PEÇA GRÁFICA N.º 5.14

Designação: Carta de distribuição de espécies da Flora protegidas do Anexo II da ZEC Serra da Estrela

Data de edição: 2022-01-10

Sistema de Referência: ETRS89/Portugal TM06

Fontes: CAOP (2020), Lista Vermelha da Flora Vascular (2018), ICNF (2020), Catarina Meireles (com. pess.) e Serviço WMS-Ortofotomapas 2018 (DGT 2021)

N

1:25 000

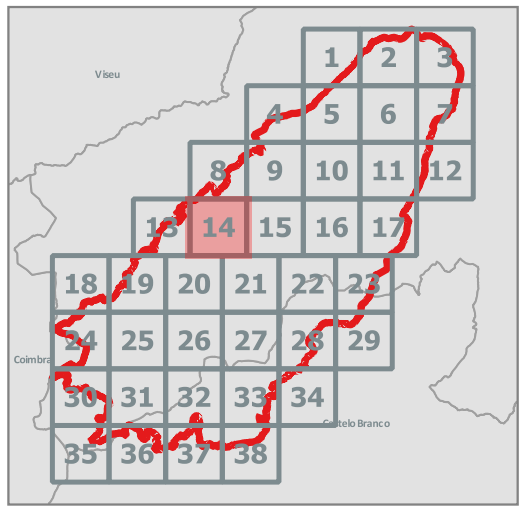

ICNF Instituto da Conservação da Natureza e das Florestas
REPÚBLICA PORTUGUESA
POSEUR
PORTUGAL 2020
UNIÃO EUROPEIA
FUNDO AMBIENTAL
territórioxxi
Floradata

50000 55000

85000 85000

50000 55000

Legenda

Limites Administrativos

- Portugal (distritos)
- Espanha

Zona Especial de Conservação

- Área da ZEC Serra da Estrela

Flora (espécies alvo assinaladas com [])

- *[Bruchia vogesiaca]*
- *[Centaurea langei* subsp. *rothmaleriana]*
- *[Festuca elegans* subsp. *merinoi]*
- *[Festuca henriquesii]*
- *[Festuca summilusitana]*
- *[Marsupella profunda]*
- *[Narcissus asturiensis]*
- *[Narcissus pseudonarcissus* subsp. *nobilis]*
- *[Veronica micrantha]*

MINISTÉRIO DO AMBIENTE E DA AÇÃO CLIMÁTICA
Instituto da Conservação da Natureza e das Florestas, I.P.

Plano de Gestão | ZEC Serra da Estrela

PEÇA GRÁFICA N.º 5.15

Designação: Carta de distribuição de espécies da Flora protegidas do Anexo II da ZEC Serra da Estrela

Data de edição: 2022-01-10

Sistema de Referência: ETRS89/Portugal TM06

Fontes: CAOP (2020), Lista Vermelha da Flora Vascular (2018), ICNF (2020), Catarina Meireles (com. pess.) e Serviço WMS-Ortofotomapas 2018 (DGT 2021)

N

1:25 000

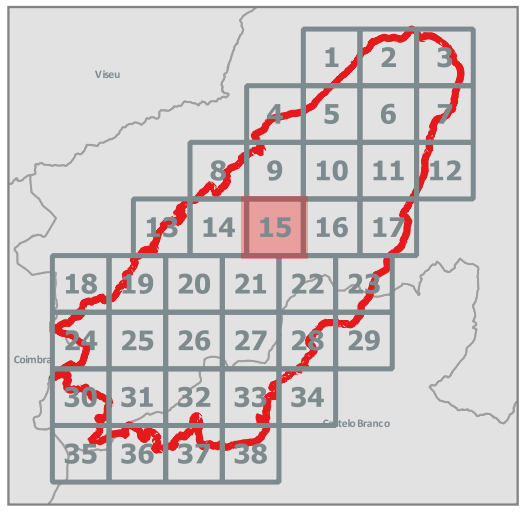

ICNF Instituto da Conservação da Natureza e das Florestas · REPÚBLICA PORTUGUESA · POSEUR · PORTUGAL 2020 · UNIÃO EUROPEIA · FUNDO AMBIENTAL · territórioxxi · Floradata

55000

60000

85000

85000

55000

60000

Legenda

Limites Administrativos

- Portugal (distritos)
- Espanha

Zona Especial de Conservação

- Área da ZEC Serra da Estrela

Flora (espécies alvo assinaladas com [])

- *[Bruchia vogesiaca]*
- *[Centaurea langei* subsp. *rothmaleriana]*
- *[Festuca elegans* subsp. *merinoi]*
- *[Festuca henriquesii]*
- *[Festuca summilusitana]*
- *[Marsupella profunda]*
- *[Narcissus asturiensis]*
- *[Narcissus pseudonarcissus* subsp. *nobilis]*
- *[Veronica micrantha]*

MINISTÉRIO DO AMBIENTE E DA AÇÃO CLIMÁTICA
Instituto da Conservação da Natureza e das Florestas, I.P.

Plano de Gestão | ZEC Serra da Estrela

PEÇA GRÁFICA N.º 5.16

Designação: Carta de distribuição de espécies da Flora protegidas do Anexo II da ZEC Serra da Estrela

Data de edição: 2022-01-10

Sistema de Referência: ETRS89/Portugal TM06

Fontes: CAOP (2020), Lista Vermelha da Flora Vascular (2018), ICNF (2020), Catarina Meireles (com. pess.) e Serviço WMS-Ortofotomapas 2018 (DGT 2021)

N

1:25 000

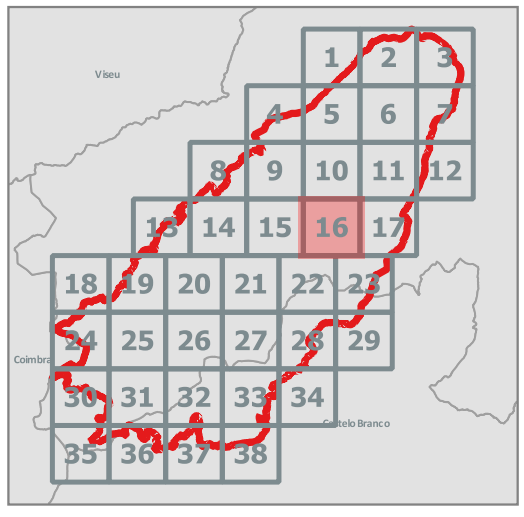

ICNF Instituto da Conservação da Natureza e das Florestas · REPÚBLICA PORTUGUESA · POSEUR · PORTUGAL 2020 · UNIÃO EUROPEIA · FUNDO AMBIENTAL · territórioxxi · Floradata

65000

85000

85000

65000

Legenda

Limites Administrativos

- Portugal (distritos)
- Espanha

Zona Especial de Conservação

- Área da ZEC Serra da Estrela

Flora (espécies alvo assinaladas com [])

- *[Bruchia vogesiaca]*
- *[Centaurea langei* subsp. *rothmaleriana]*
- *[Festuca elegans* subsp. *merinoi]*
- *[Festuca henriquesii]*
- *[Festuca summilusitana]*
- *[Marsupella profunda]*
- *[Narcissus asturiensis]*
- *[Narcissus pseudonarcissus* subsp. *nobilis]*
- *[Veronica micrantha]*

MINISTÉRIO DO AMBIENTE E DA AÇÃO CLIMÁTICA
Instituto da Conservação da Natureza e das Florestas, I.P.

Plano de Gestão | ZEC Serra da Estrela

PEÇA GRÁFICA N.º 5.17

Designação: Carta de distribuição de espécies da Flora protegidas do Anexo II da ZEC Serra da Estrela

Data de edição: 2022-01-10

Sistema de Referência: ETRS89/Portugal TM06

Fontes: CAOP (2020), Lista Vermelha da Flora Vascular (2018), ICNF (2020), Catarina Meireles (com. pess.) e Serviço WMS-Ortofotomapas 2018 (DGT 2021)

N

1:25 000

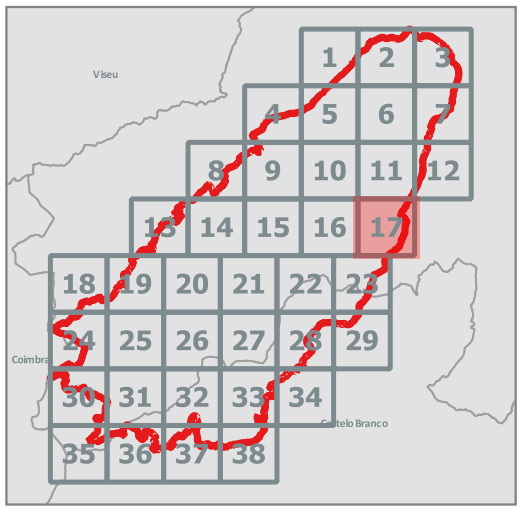

ICNF Instituto da Conservação da Natureza e das Florestas · REPÚBLICA PORTUGUESA · POSEUR · PORTUGAL 2020 · UNIÃO EUROPEIA · FUNDO AMBIENTAL · territórioxxi · Floradata

30000

80000

80000

30000

Legenda

Limites Administrativos

- Portugal (distritos)
- Espanha

Zona Especial de Conservação

- Área da ZEC Serra da Estrela

Flora (espécies alvo assinaladas com [])

- *[Bruchia vogesiaca]*
- *[Centaurea langei* subsp. *rothmaleriana]*
- *[Festuca elegans* subsp. *merinoi]*
- *[Festuca henriquesii]*
- *[Festuca summilusitana]*
- *[Marsupella profunda]*
- *[Narcissus asturiensis]*
- *[Narcissus pseudonarcissus* subsp. *nobilis]*
- *[Veronica micrantha]*

MINISTÉRIO DO AMBIENTE E DA AÇÃO CLIMÁTICA
Instituto da Conservação da Natureza e das Florestas, I.P.

Plano de Gestão | ZEC Serra da Estrela

PEÇA GRÁFICA N.º 5.18

Designação: Carta de distribuição de espécies da Flora protegidas do Anexo II da ZEC Serra da Estrela

Data de edição: 2022-01-10

Sistema de Referência: ETRS89/Portugal TM06

Fontes: CAOP (2020), Lista Vermelha da Flora Vascular (2018), ICNF (2020), Catarina Meireles (com. pess.) e Serviço WMS-Ortofotomapas 2018 (DGT 2021)

N

1:25 000

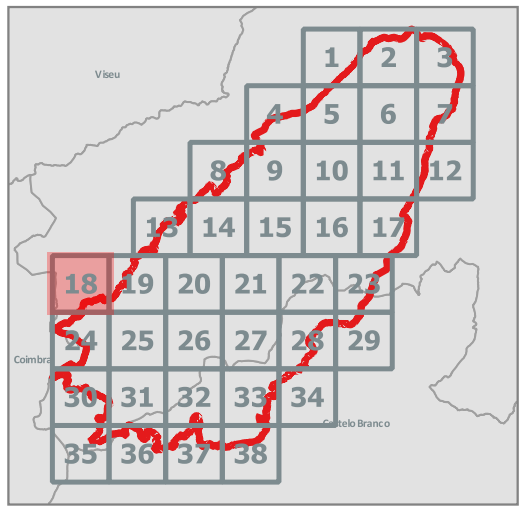

ICNF Instituto da Conservação da Natureza e das Florestas · REPÚBLICA PORTUGUESA · POSEUR · PORTUGAL 2020 · UNIÃO EUROPEIA · FUNDO AMBIENTAL · territórioxxi · Floradata

35000

40000

80000

80000

35000

40000

Legenda

Limites Administrativos

- Portugal (distritos)
- Espanha

Zona Especial de Conservação

- Área da ZEC Serra da Estrela

Flora (espécies alvo assinaladas com [])

- *[Bruchia vogesiaca]*
- *[Centaurea langei* subsp. *rothmaleriana]*
- *[Festuca elegans* subsp. *merinoi]*
- *[Festuca henriquesii]*
- *[Festuca summilusitana]*
- *[Marsupella profunda]*
- *[Narcissus asturiensis]*
- *[Narcissus pseudonarcissus* subsp. *nobilis]*
- *[Veronica micrantha]*

MINISTÉRIO DO AMBIENTE E DA AÇÃO CLIMÁTICA
Instituto da Conservação da Natureza e das Florestas, I.P.

Plano de Gestão | ZEC Serra da Estrela

PEÇA GRÁFICA N.º 5.19

Designação: Carta de distribuição de espécies da Flora protegidas do Anexo II da ZEC Serra da Estrela

Data de edição: 2022-01-10

Sistema de Referência: ETRS89/Portugal TM06

Fontes: CAOP (2020), Lista Vermelha da Flora Vascular (2018), ICNF (2020), Catarina Meireles (com. pess.) e Serviço WMS-Ortofotomapas 2018 (DGT 2021)

N

1:25 000

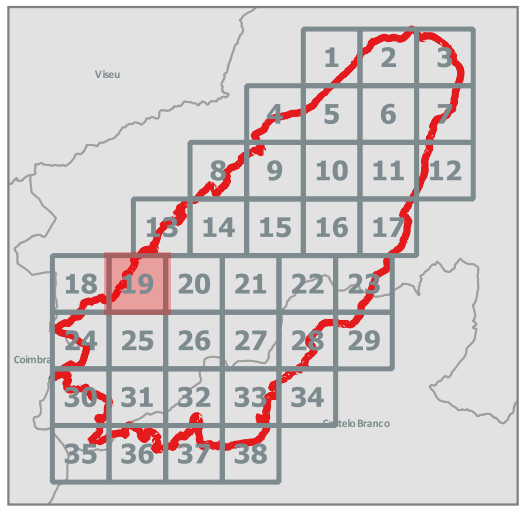

ICNF Instituto da Conservação da Natureza e das Florestas
REPÚBLICA PORTUGUESA
POSEUR
PORTUGAL 2020
UNIÃO EUROPEIA
FUNDO AMBIENTAL
territórioxxi
Floradata

40000

45000

80000

80000

40000

45000

Legenda

Limites Administrativos

- Portugal (distritos)
- Espanha

Zona Especial de Conservação

- Área da ZEC Serra da Estrela

Flora (espécies alvo assinaladas com [])

- *[Bruchia vogesiaca]*
- *[Centaurea langei* subsp. *rothmaleriana]*
- *[Festuca elegans* subsp. *merinoi]*
- *[Festuca henriquesii]*
- *[Festuca summilusitana]*
- *[Marsupella profunda]*
- *[Narcissus asturiensis]*
- *[Narcissus pseudonarcissus* subsp. *nobilis]*
- *[Veronica micrantha]*

MINISTÉRIO DO AMBIENTE E DA AÇÃO CLIMÁTICA
Instituto da Conservação da Natureza e das Florestas, I.P.

Plano de Gestão | ZEC Serra da Estrela

PEÇA GRÁFICA N.º 5.20

Designação: Carta de distribuição de espécies da Flora protegidas do Anexo II da ZEC Serra da Estrela

Data de edição: 2022-01-10

Sistema de Referência: ETRS89/Portugal TM06

Fontes: CAOP (2020), Lista Vermelha da Flora Vascular (2018), ICNF (2020), Catarina Meireles (com. pess.) e Serviço WMS-Ortofotomapas 2018 (DGT 2021)

N

1:25 000

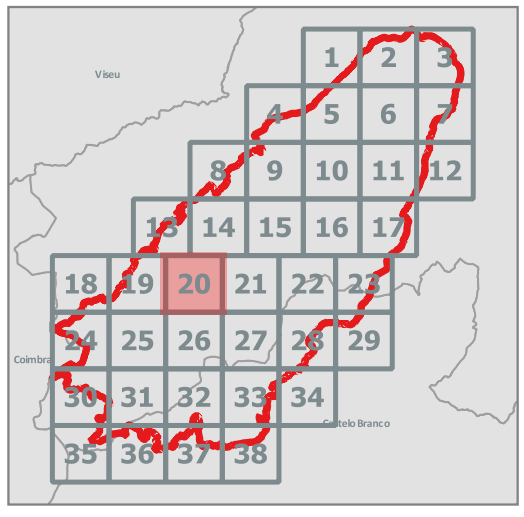

ICNF Instituto da Conservação da Natureza e das Florestas
REPÚBLICA PORTUGUESA
POSEUR
PORTUGAL 2020
UNIÃO EUROPEIA
FUNDO AMBIENTAL
territórioxxi
Floradata